

PLAN DE LA VILLE ET DES LIGNES DE BUS

LE RÉSEAU URBUS




LES LIGNES PRINCIPALES

- 1** ÉTABLES — HENRI DUNANT
- 1** PASSAGE DE LA LIGNE 1 À CERTAINES HEURES
- 2** HENRI DUNANT — PRÉ ST-SAUVEUR
- LIGNE SPÉCIALE OUVRIERS** HENRI DUNANT — ÉTABLES
- LIGNE SPÉCIALE VALÈVRE** ROUTE DE VALFIN — PRÉ ST-SAUVEUR
- LIGNE SPÉCIALE VALÈVRE** PLACE VOLTAIRE — HENRI PONNARD




LES TRANSPORTS À LA DEMANDE

- SERGER LE STADE** — CENTRE VILLE
- LE VALÈVRE** — CENTRE VILLE
- GRAND PLAN** — CENTRE VILLE

LÉGENDE

-  **Terminus bus**
-  **Arrêt dans un seul sens**
-  **Arrêt dans les deux sens**

LÉGENDE

-  **Dépôt URBUS**
-  **Boutique URBUS • Accueil et vente**
-  **Divers infrastructures**

